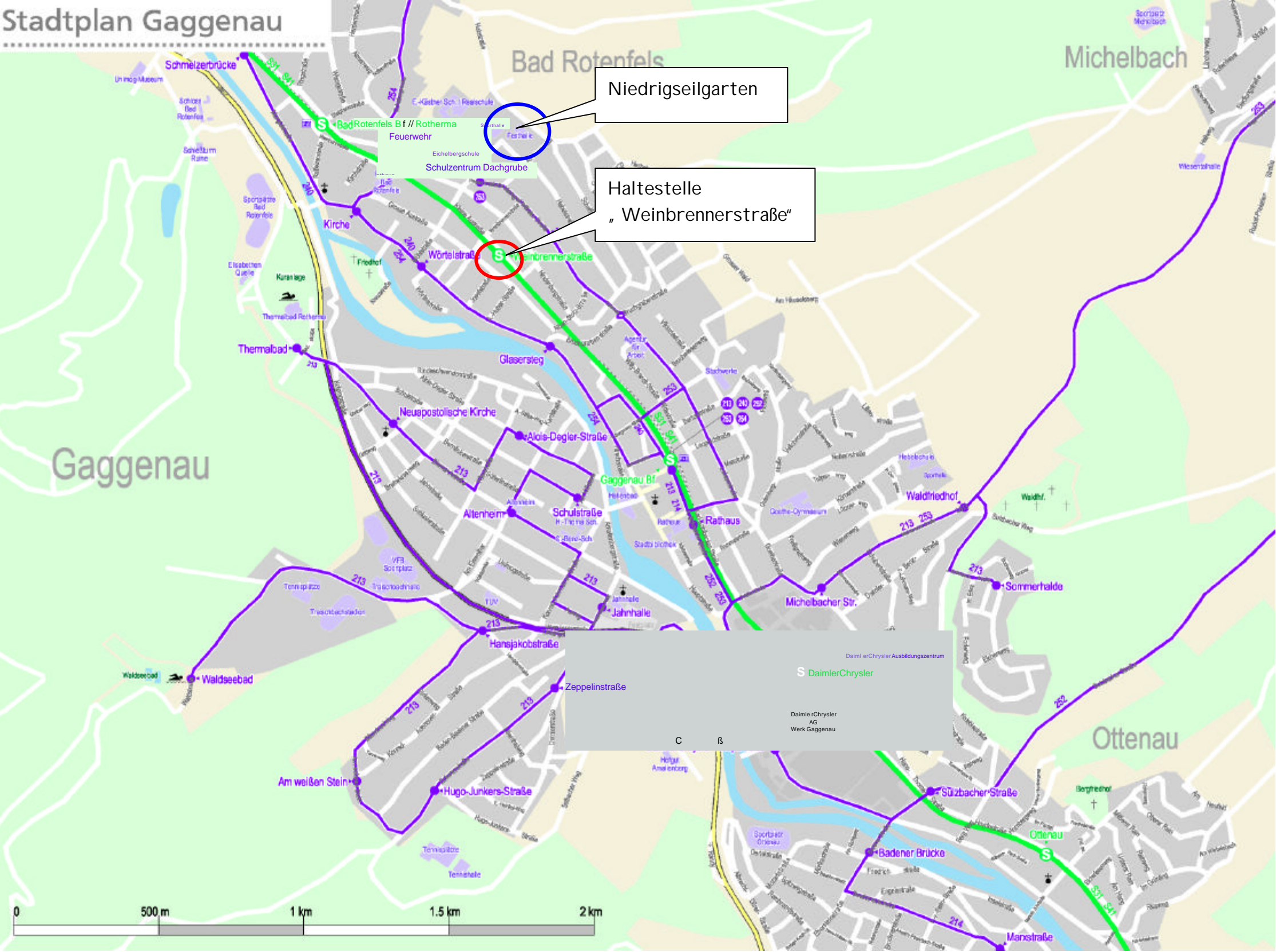


Stadtplan Gaggenau

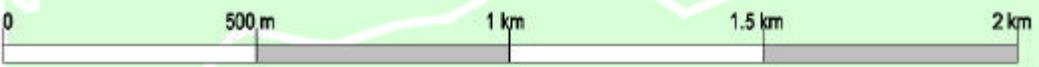


Niedrigseilgarten

Haltestelle
„Weinbrennerstraße“






Bad Rotenfels Bf // Rotherma
Feuerwehr
Eichelbergschule
Schulzentrum Dachgrube

DaimlerChrysler Ausbildungszentrum
S DaimlerChrysler
DaimlerChrysler
AG
Werk Gaggenau












Legende



-  **Regionalbahnlinie**
regional rail / train régional
-  **Stadtbahnlinie**
light rail / métro léger
-  **Straßenbahnlinie**
tramway / tram
-  **Buslinie**
bus / bus
-  **Freizeitverkehr**
recreational traffic /
déplacement pour les loisirs



-  **Regionalbahn Endbahnhof**
terminal regional rail / terminus train régional
-  **Stadtbahn Endbahnhof**
terminal light rail / terminus métro léger
-  **Straßenbahn Endhaltestelle**
terminal tramway / terminus tram
-  **Bus Endhaltestelle**
terminal bus / terminus bus
-  **Stadtmobil Station**
stadtmobil location / emplacement stadtmobil
-  **Park + Ride**
park and ride / park+ ride
-  **KVV Kundenzentrum**
KVV customer service center / service clients KVV
-  **Sehenswürdigkeit / wichtiges Gebäude**
tourist spot, important building / curiosité, bâtiment important
-  **Stadtinformation**
information / information
- Autobahn, Bundesstraße**

Herausgeber und Gestaltung:

© 2007 Karlsruher Verkehrsverbund GmbH (KVV)

<http://www.kvv.de>

Service-Telefon: 0721 / 6107-5885

Kartengrundlage:

© 2003 Navteq / PTV AG / Map&Guide

Die Vervielfältigung ohne Zustimmung durch den KVV ist untersagt.
Don't copy this map without permission from KVV. Il est interdit de
copier cette plan sans la permission de KVV.

Stand: Juni 2007

Änderungen vorbehalten / Alle Angaben ohne Gewähr

motorway, federal road / autoroute, route nationale